

# AUTOPISTA ELEKTRIKORIK EZ PLATAFORMA LÍNEA ALTA TENSIÓN NO



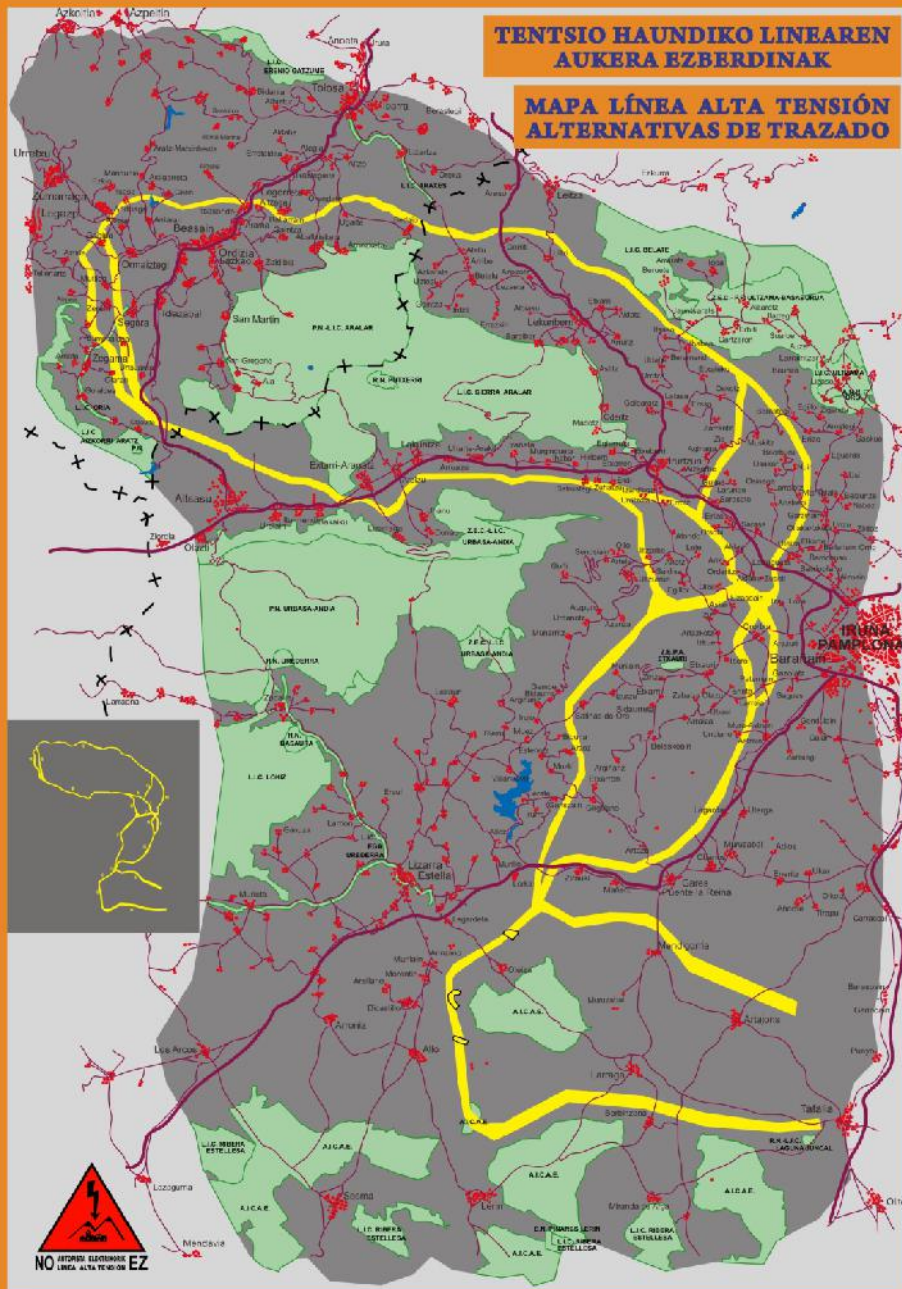
# LO QUE NOS QUIEREN HACER

- Red Eléctrica de España (REE) S. A. es la promotora de una Línea de Alta Tensión de 400.000 voltios
- Para unir la subestación de Itxaso en Gipuzkoa con la línea que conecta Mururate con Castejón en Navarra
- Este proyecto viene a sustituir a la línea Vitoria-Gasteiz/Castejón-Muruarte

- Según el BOE de 12 de noviembre de 2010, el anterior proyecto fue desechado por su afección al **medio ambiente** y la **oposición social** que suscitó
- los mismos motivos que provocaron el abandono del primer proyecto, se mantienen con la misma intensidad, respecto del que ahora se presenta

**TENTSIO HAUNDIKO LINEAREN  
AUKERA EZBERDINAK**

**MAPA LÍNEA ALTA TENSIÓN  
ALTERNATIVAS DE TRAZADO**



# UN PROYECTO SIN JUSTIFICACIÓN

- Destacar la ausencia de justificación para un proyecto cuya área de afección comprende 166 municipios distintos, 118 en Navarra y 48 en Gipuzkoa.
- Alusiones genéricas referidas al apoyo al mercado eléctrico o la evacuación de instalaciones eólicas y de ciclo combinado sin especificar ni cuantificar, no son de recibo.

# CÓMO LO QUIEREN HACER

- Doble circuito de 400.000 voltios
- 120 Km de longitud
- Conductor de 18 cables
- Distancia entre torres 400/500 metros
- Altura torretas 42/46 metros

# COMPARATIVA DE ALTURAS



25m



46m

Comparativa de una torreta con la estatua de los fueros



# IMPACTOS POTENCIALES

- Eliminación de vegetación
- Aparición ruido (efecto corona)
- Campos electromagnéticos
- Colisión de aves
- Incompatibilidades con actividades
- Distancia y servidumbres de uso
- Sobre el paisaje



# RAZONES PARA OPONERNOS

- **IMPACTO AMBIENTAL:** en un pasillo de 120 Km de largo y 26 m de ancho debe desaparecer todo (talas masivas)
- Todos los trazados propuestos afectan en mayor o menor medida a espacios o especies protegidas, incluida la Red Natura 2000.
- 17 de los 19 tramos considerados tendrían afecciones severas, siendo así que ninguna de las 69 alternativas de trazado contempladas cumpliría las mínimas condiciones ambientales




El impacto ambiental y paisajístico es inasumible.

- **SECTOR PRIMARIO:** pérdida de tierra agraria que afectaría a la producción en muchos casos con denominación de origen y a poblaciones de montaña ligadas desde tiempos ancestrales al medio con un rico patrimonio histórico, arquitectónico y cultural

- **SALUD**: además del ruido por el “efecto corona”, los **campos electromagnéticos** suponen un grave riesgo para la salud, distintos estudios los asocian a trastornos del sueño, fatiga crónica, cefaleas y ciertos tipos de cánceres (más frecuentes en niños).
- Según el **principio de precaución** de la Unión Europea, la distancia a la Línea debe ser de un metro por kilovoltio, en este caso un mínimo de 400 metros.

- De un total de 19 tramos en 14 de ellos se encontrarían poblaciones a una distancia inferior a la de seguridad, en concreto **43 poblaciones** de Navarra y Gipuzkoa
- En las 69 alternativas de trazado que contempla el proyecto existen poblaciones a menos distancia de la establecida como de seguridad

# Poblaciones a menor distancia



Berbinzana, Garisoain, Arzoz, Salinas de Oro, Muniáin, Cirauqui, Undiano, Paternain, Etxauri, Ororbia, Asiáin, Olza, Osa, Izarbe, Saldise, Ariz, Ochovi, Larragueta, Añezcar, Oteiza, Larrayoz, Errotz, Izurdiaga, Urritzola, Sarasate, Gulina, Cía, Ekai, Zuhatzu, Satrústegi, Uharte-Arakil, Etxarri Aranatz, Bakaiku, Jauntsarats, Baliarain, Itsaso, Ezkio-Itxaso, Zerain, Mutiloa, Ormaiztegi, Gabiria.

- **ACTIVIDADES ECONÓMICAS:** limitación de actividades por incompatibilidad tanto en viviendas como industrias. Ocupación de espacios tanto para la base de las torretas como para el elevado y la construcción de las mismas.
- Las **servidumbres** (todavía sin delimitar en el proyecto) disminuirán el valor de los predios y limitarán los usos.

- **TURISMO:** Cañadas Reales, camino de Santiago, Salinas de Oro, Zerain,...
- **PATRIMONIO:** estaciones megalíticas de Ataun-Alsasua, de Altzaina, de Brinkola-Zegama,...



- **NO ES NECESARIA:** una justificación de la Línea de Alta tensión es evacuar la producción energética futura con proyectos todavía sin aprobar y que cuentan con una gran oposición popular. La otra es llevar la energía al Centro y Levante, condenar nuestros pueblos en beneficio de otros.

# EMPIEZA LA RESPUESTA

El 17 de septiembre en Berriozar un centenar de cargos electos de distintos pueblos afectados creamos la **Plataforma NO Línea de Alta Tensión – Autopista elektrikorik ez!!!** desde la convicción de que no es necesaria y de que sus impactos son inasumibles.

Nuestra labor se centra en la información a los vecin@s e impulsar la movilización de fuerzas que haga posible la retirada de este proyecto.

La Plataforma está abierta a todo tipo de grupos y personas y os invitamos a participar en ella.


# PRESENTACION DE LA PLATAFORMA



Abuelo y nieto, de paseo. Carlitos, nota al abuelo triste.



Y pregunta al abuelo: ¿a donde vamos, abuelo?



A un sitio.....



.....donde antes eran tierras fértiles de laboreo y pequeños bosques de encino.....



.....AHORA crecen árboles de acero producto, de la sinrazón humana.



El sueño  
de la razón  
engendra  
monstruos.

Guztion artean lortuko dugu  
**AUTOPISTA ELEKTRIKORIK EZ!!!**

Entre todas y todos lo conseguiremos  
**¿ALTA TENSIÓN? NO, GRACIAS**